



ВОЛОДИМИРЕЦЬКА СЕЛИЩНА РАДА
РІВНЕНСЬКОЇ ОБЛАСТІ
(восьме скликання)

Р І Ш Е Н Н Я

21 квітня 2023 року

№ 1012

Про затвердження проекту землеустрою щодо відведення земельної ділянки в оренду строком на 10 років для ведення особистого селянського господарства шляхом продажу права оренди на земельних торгах та включення такої ділянки до переліку земельних ділянок, право оренди на які виставляються на земельні торги окремими лотами, яка розташована на території Володимирецької селищної ради (за межами смт Володимирець)

З метою ефективного використання земель, сприяння економічного та соціального розвитку громади, забезпечення надходжень до місцевого бюджету та здійснення заходів, спрямованих на врегулювання питання набуття права оренди на земельні ділянки сільськогосподарського призначення на земельних торгах у формі електронного аукціону, розглянувши проект землеустрою щодо відведення земельної ділянки в оренду строком на 10 років для ведення особистого селянського господарства шляхом продажу права оренди на земельних торгах, керуючись статтями 12, 83, 93, 123, 124, 127, 134-139 Земельного кодексу України, Законом України «Про оренду землі», Законом України «Про внесення змін до деяких законодавчих актів України щодо продажу земельних ділянок та набуття права користування ними через електронні аукціони», статтю 26 Закону України «Про місцеве самоврядування в Україні» (зі змінами та доповненнями), враховуючи рекомендації постійної комісії з економічних питань, управління комунальною власністю, житлово-комунального господарства, інвестиційного розвитку, земельних відносин, екології, природокористування та благоустрою, селищна рада,

ВИРІШИЛА:

1. Затвердити проект землеустрою щодо відведення земельної ділянки загальною площею 3,5628 га (кадастровий номер: 5620855100:05:031:0031) в оренду строком на 10 (десять) років для ведення особистого селянського господарства шляхом продажу права оренди на земельних торгах у формі електронного аукціону, яка розташована на території Володимирецької селищної ради (за межами смт Володимирець).

2. Включити до переліку земельних ділянок для продажу права оренди на них на конкурентних засадах на земельних торгах у формі електронного аукціону окремими лотами земельну ділянку сільськогосподарського призначення комунальної власності, право оренди якої виставляється на земельні торги площею 3,5628 га (кадастровий номер: 5620855100:05:031:0031) для ведення особистого селянського господарства, яка розташована на території Володимирецької селищної ради (за межами смт Володимирець).

3. Продати право оренди земельної ділянки загальною площею 3,5628 га (кадастровий номер: 5620855100:05:031:0031) для ведення особистого селянського господарства, яка розташована на території Володимирецької селищної ради (за межами смт Володимирець) на земельних торгах у формі електронного аукціону та встановити наступні умови:

3.1. Встановити стартовий розмір річної орендної плати за земельну ділянку у розмірі 12 % від нормативної грошової оцінки земельної ділянки, що становить 1334,70 грн. (одна тисяча триста тридцять чотири гривні 70 коп.). Нормативна грошова оцінка земельної ділянки становить 11 122,50 грн.

3.2. Встановити крок торгів з продажу права оренди земельної ділянки у розмірі 50 % від стартової ціни продажу, що становить 667,35 грн. (шістсот шістдесят сім гривень 35 коп.).

3.3. Встановити строк права оренди земельної ділянки 10 (десять) років.

3.4. На виконання пункту 24 статті 137 Земельного кодексу України зобов'язати Переможця земельних торгів у формі електронного аукціону відшкодувати витрати, здійснені на підготовку Лоту для проведення земельних торгів згідно виставлених рахунків.

4. Торги провести в порядку, визначеному статтями 135-139 Земельного Кодексу України.

5. Опублікувати в торговій системі АТ «ПРОЗОРРО.ПРОДАЖІ» через особистий кабінет, створений через оператора електронного майданчика e-somgiz.com, підключеного до електронної торгової системи, на виконання умов Договору з ПП «Фірма «СОМГІЗ» про організацію та проведення земельних торгів, оголошення про проведення земельних торгів та документи і матеріали на Лот (документацію), що підтверджують виконання вимог, визначених частиною третьою статті 135 і частиною першою статті 136 Земельного кодексу України.

6. Дату проведення земельних торгів у формі електронного аукціону визначити у межах термінів, визначених пунктом 6 статті 137 Земельного кодексу України.

7. Затвердити проект договору оренди землі згідно додатку до рішення.

8. Уповноважити селищного голову Василя КОВЕНЬКА від імені Організатора підписати протокол про результати торгів, договір оренди землі, яка виставляється на земельні торги та інші документи з питань проведення земельних торгів у формі електронного аукціону.

9. Контроль за виконанням рішення доручити заступнику селищного голови Арсенію КОТОВИЧУ

Селищний голова



Василь КОВЕНЬКО

Додаток
до рішення селищної ради
21 квітня 2023 року № 1012

ДОГОВІР ОРЕНДИ ЗЕМЛІ

смт Володимирець _____ 202__ року

ОРЕНДОДАВЕЦЬ – **ВОЛОДИМИРЕЦЬКА СЕЛИЩНА РАДА РІВНЕНСЬКОЇ ОБЛАСТІ**, в особі селищного голови *Ковенька Василя Васильовича*, який діє на підставі Закону України «Про місцеве самоврядування в Україні», з однієї сторони та

ОРЕНДАР – _____,
з другої сторони, уклали цей Договір оренди земельної ділянки (далі – Договір) про нижченаведене:

ПРЕДМЕТ ДОГОВОРУ

1. Орендодавець, на підставі протоколу земельних торгів від _____ 202__ року № _____ надає, а Орендар приймає в строкове платне користування земельну ділянку сільськогосподарського призначення комунальної власності площею _____ га з кадастровим номером 56208 _____ для _____, яка розташована за межами _____ на території Володимирецької селищної ради Вараського району Рівненської області.

ОБ'ЄКТ ОРЕНДИ

2. В оренду передається земельна ділянка сільськогосподарського призначення комунальної власності загальною площею _____ га з кадастровим номером 56208 _____ (сільськогосподарські угіддя – _____).

3. На земельній ділянці *відсутні* об'єкти нерухомого майна та об'єкти інфраструктури.

4. Земельна ділянка передається в оренду *без будинків, без будівель, без споруд, без інших об'єктів*.

5. Земельна ділянка, яка передається в оренду, *немає недоліків*, що можуть перешкоджати її ефективному використанню.

6. Інші особливості об'єкта оренди, які можуть вплинути на орендні відносини: *відсутні*.

7. Нормативна грошова оцінка земельної ділянки на дату укладення договору становить _____ грн. (_____ грн. ___ коп.) і підлягає щорічній індексації.

СТРОК ДІЇ ДОГОВОРУ

8. Договір укладається строком на ____ (_____) років, який обчислюється від дати укладення цього Договору.

Право оренди землі виникає у Орендаря з моменту державної реєстрації Договору відповідно до закону.

Після закінчення строку, на який було укладено договір оренди землі, орендар, який належно виконував обов'язки за умовами договору, має переважне право перед іншими особами на укладення договору оренди землі на новий строк. Орендар, який має намір скористатися переважним правом на укладення договору оренди землі на новий строк, зобов'язаний повідомити про це орендодавця до закінчення строку дії договору оренди землі у строк, не пізніше ніж за 30 (тридцять) днів до закінчення строку дії Договору.

ОРЕНДНА ПЛАТА

9. Орендна плата за перший рік (12 місяців) користування земельною ділянкою, яка визначена за результатами земельних торгів, вноситься Орендарем не пізніше 5 (п'яти) банківських днів з дня укладення Договору у грошовій формі у розмірі ___ % від нормативної грошової оцінки земельної ділянки, у сумі _____ грн. (_____ грн. ___ коп.), починаючи з наступного року – відповідно до Податкового кодексу України.

Відповідно до частини 21 статті 137 Земельного кодексу України гарантійний внесок, сплачений до початку торгів у сумі _____ грн. (_____ грн. ___ коп.) (за вирахуванням винагороди оператора електронного майданчика, через який учасник став переможцем електронних торгів) зараховується до сплати річної орендної плати. Орендар доплачує за перший рік оренди земельної ділянки у сумі _____ грн. (_____ грн. ___ коп.) без ПДВ.

10. Річна орендна плата протягом дії Договору без внесення змін до нього щорічно самостійно визначається Орендарем із діючої нормативної грошової оцінки, яка індексується станом на 1 січня поточного року на коефіцієнт індексації нормативної грошової оцінки земель, що визначається відповідно до статті 289 Податкового кодексу України.

Коефіцієнт індексації нормативної грошової оцінки земель застосовується кумулятивно залежно від дати проведення нормативної грошової оцінки земель.

11. Передача продукції в рахунок орендної плати не допускається.

12. Розмір орендної плати переглядається щорічно у разі:

- зміни умов господарювання, передбачених договором;
- зміни граничних розмірів орендної плати, визначених Податковим кодексом України, підвищення цін і тарифів, зміни коефіцієнтів індексації, визначених законодавством;
- погіршення стану орендованої земельної ділянки (оренованих земельних ділянок) не з вини орендаря, що підтверджено документами;
- зміни нормативної грошової оцінки земельної ділянки (земельних ділянок) державної та комунальної власності;
- в інших випадках, передбачених законом.

Розмір орендної плати за земельні ділянки державної та/або комунальної власності, які передані в оренду за результатами земельних торгів, не може переглядатися у бік зменшення.

13. У разі невнесення орендної плати у строки, визначені цим Договором:

- у 10-денний строк сплачується штраф 100% розмірі орендної плати, встановленої цим Договором;
- справляється пеня у розмірі 0,1 % розміру несплаченої суми за кожний день прострочення.

Орендар не звільняється від сплати орендної плати в разі не використання земельної ділянки.

У разі визнання у судовому порядку Договору оренди землі недійсним отримана орендна плата за фактичний строк оренди земельної ділянки не повертається.

УМОВИ ВИКОРИСТАННЯ ЗЕМЕЛЬНОЇ ДІЛЯНКИ

14. Земельна ділянка передається в оренду: для _____.

15. Цільове призначення земельної ділянки: для _____.

16. Умови збереження стану об'єкта оренди: використовувати земельну ділянку за цільовим призначенням з дотриманням вимог чинного законодавства та дотримання режиму природоохоронного використання земель. Орендована земельна ділянка повинна використовуватись способами, що не суперечать екологічним вимогам, не допускати забруднення радіоактивними і хімічними речовинами, відходами, стічними водами, захищати її від водної та вітрової ерозії, дотримуватись вимог законодавства про охорону довкілля.

Господарська та інша діяльність, яка зумовлює забруднення земель і ґрунтів понад встановлені гранично допустимі концентрації небезпечних речовин, забороняється.

УМОВИ ПОВЕРНЕННЯ ЗЕМЕЛЬНОЇ ДІЛЯНКИ

17. Після припинення дії Договору Орендар повертає Орендодавцеві земельну ділянку у стані, не гіршому порівняно з тим, у якому він одержав її в оренду, крім випадків погіршення стану земельної ділянки у результаті воєнних дій.

Орендодавець, у разі погіршення корисних властивостей орендованої земельної ділянки, пов'язаних із зміною її стану, має право на відшкодування збитків у розмірі, визначеному сторонами, крім випадків погіршення корисних властивостей орендованої земельної ділянки у результаті воєнних дій. Якщо сторонами не досягнуто згоди про розмір відшкодування збитків, спір розв'язується у судовому порядку.

У разі погіршення якості ґрунтового покриву та інших корисних властивостей орендованої земельної ділянки або приведення її у непридатний для використання за цільовим призначенням стан (крім випадків погіршення корисних властивостей орендованої земельної ділянки або приведення її у стан непридатний для використання за цільовим призначенням у результаті воєнних дій) збитки, що підлягають відшкодуванню, визначаються відповідно до Порядку визначення та відшкодування збитків власникам землі та землекористувачам, затвердженого постановою Кабінету Міністрів України від 19 квітня 1993 року № 284 (ЗП України, 1993 р., № 10, ст. 193).

18. Здійснені Орендарем без згоди Орендодавця витрати на поліпшення орендованої земельної ділянки, які неможливо відокремити без заподіяння шкоди цій ділянці, не підлягають відшкодуванню.

19. Поліпшення стану земельної ділянки, проведені Орендарем за письмовою згодою з Орендодавцем землі, не підлягають відшкодуванню.

20. Орендар має право на відшкодування збитків, заподіяних внаслідок невиконання Орендодавцем зобов'язань, передбачених цим Договором.

Збитками вважаються:

- фактичні втрати, яких Орендар зазнав у зв'язку з невиконанням або неналежним виконанням умов Договору Орендодавцем, а також витрати, які Орендар здійснив або повинен здійснити для відновлення свого порушеного права;

- доходи, які Орендар міг би реально отримати в разі належного виконання Орендодавцем умов Договору.

21. Розмір фактичних витрат Орендаря визначається на підставі документально підтверджених даних.

ОБМЕЖЕННЯ (ОБТЯЖЕННЯ) ЩОДО ВИКОРИСТАННЯ ЗЕМЕЛЬНОЇ ДІЛЯНКИ

22. На орендовану земельну ділянку не встановлено обмежень (обтяжень) у використанні земельної ділянки та інші права третіх осіб.

23. Передача в оренду земельної ділянки не є підставою для припинення або зміни обмежень (обтяжень) та інших прав третіх осіб на цю ділянку.

ІНШІ ПРАВА ТА ОБОВ'ЯЗКИ СТОРІН

24. Права Орендодавця:

Орендодавець має право:

- вимагати від Орендаря використання земельної ділянки за цільовим призначенням згідно з Договором;

Продовження додатка

- вимагати дотримання екологічної безпеки землекористування та збереження родючості ґрунтів, додержання державних стандартів, норм і правил;
- вимагати дотримуватися режиму водоохоронних зон, прибережних захисних смуг санітарної охорони, санітарно-захисних зон, зон особливого режиму використання земель територій, які особливо охороняються;
- вимагати від Орендаря своєчасного внесення орендної плати;
- вимагати від Орендаря вільного доступу до переданої в оренду земельної ділянки для контролю за додержанням Орендарем умов Договору;
- інші права, передбачені чинним законодавством України та цим Договором.

25. Обов'язки Орендодавця:

Орендодавець зобов'язаний:

- передати в користування Орендареві земельну ділянку в стані, що відповідає умовам Договору оренди;
- не вчиняти дій, які б перешкоджали Орендареві користуватися орендованою земельною ділянкою;
- попередити Орендаря про особливі властивості та недоліки земельної ділянки в разі їх наявності, які в процесі її використання можуть спричинити екологічно небезпечні наслідки для довкілля або призвести до погіршення стану орендованої земельної ділянки;
- не втручатись у господарську діяльність Орендаря і не створювати йому будь-яких перешкод при виконанні умов цього договору.

26. Права Орендаря:

Орендар має право:

- самостійно господарювати на землі з дотриманням умов Договору та вимог чинного законодавства;
- використовувати орендовану земельну ділянку у відповідності до цільового призначення, обумовленого у Договорі;
- отримувати продукцію і доходи;
- передавати в суборенду земельну ділянку;
- приводити земельні угіддя у стан, придатний для використання їх за призначенням, у тому числі:
 - а) проводити розліснення від чагарникової та деревної рослинності та використовувати дану рослинність для власних потреб;
 - б) проводити розорювання для сільськогосподарського обробітку.

27. Обов'язки Орендаря:

Орендар зобов'язаний:

- приступити до використання орендованої земельної ділянки в строки, встановлені цим Договором, зареєстрованим в установленому законом порядку;
- використовувати орендовану земельну ділянку відповідно до цільового призначення, визначеного у Договорі, дотримуючись при цьому вимог чинного земельного і екологічного законодавства, державних і місцевих стандартів, норм і правил щодо використання землі;
- здійснити заходи щодо поліпшення стану земельної ділянки у обсягах і в строки, визначені окремою угодою Сторін;
- у відповідності з цим Договором своєчасно вносити та в повному обсязі орендну плату;
- у належному стані повернути Орендодавцю земельну ділянку після закінчення строку оренди або у разі розірвання Договору у порядку, визначеному чинним законодавством України та Договором;
- не порушувати прав власників суміжних земельних ділянок та землекористувачів;
- виконувати встановлені щодо об'єкта оренди обмеження (обтяження) в обсязі, передбаченому законом та цим Договором;

Продовження додатка

Перехід права власності на орендовану земельну ділянку до другої особи, а також реорганізація юридичної особи - Орендодавця не є підставою для зміни умов або розірвання Договору.

Право на орендовану земельну ділянку у разі смерті фізичної особи - Орендаря, засудження або обмеження її дієздатності за рішенням суду не переходить до спадкоємців або інших осіб, які використовують цю земельну ділянку разом з Орендарем.

ВІДПОВІДАЛЬНІСТЬ СТОРИН ЗА НЕВИКОНАННЯ АБО НЕНАЛЕЖНЕ ВИКОНАННЯ ДОГОВОРУ

34. За невиконання або неналежне виконання Договору Сторони несуть відповідальність відповідно до закону та цього Договору.

35. Сторона, яка порушила зобов'язання, звільняється від відповідальності, якщо вона доведе, що це сталося не з її вини.

36. Закінчення строку дії Договору не звільняє Сторони від відповідальності за його порушення, які мали місце під час дії Договору.

ПРИКІНЦЕВІ ПОЛОЖЕННЯ

37. Цей договір набирає чинності після підписання сторонами.

Цей договір укладено у двох примірниках, що мають однакову юридичну силу, один з яких знаходиться в Орендодавця, другий – в Орендаря.

Невід'ємними частинами договору є:

- протокол № _____ про результати земельних торгів з продажу права оренди земельної ділянки від _____ 202__ року.

РЕКВІЗИТИ СТОРИН:

ОRENDOДАВЕЦЬ:

ВОЛОДИМИРЕЦЬКА СЕЛИЩНА РАДА

34300, Рівненська область, Вараський район,
смт Володимирець, вул. Повстанців, 21.

р/р _____

ГУК у Рівн.обл./отг Володимир/24060300

Код виду надходження

МФО 899998, Код ЄДРПОУ 38012494

ОRENДАР:

ПІДПИСИ СТОРИН:

ОRENDOДАВЕЦЬ:

ОRENДАР:

м.п.

Василь КОВЕЛЬКО

м.п.

Секретар селищної ради



Юрій БЛИЦИК

Протокол іменного голосування
/19 сесія Володимирецької селищної ради VIII скликання/

Про затвердження проекту землеустрою, щодо відведення земельної ділянки в оренду строком на 10 років для ведення особистого селянського господарства шляхом продажу права оренди на земельних торгах та включення такої ділянки до переліку земельних ділянок, право оренди на які виставляються на земельні торги окремими лотами, яка розташована на території Володимирецької селищної ради (за межами смт Володимирець)




Доповідає Віктор ВОЙТОВИЧ - Начальник земельного відділу

Проект рішення № 856

№ п/п	П.І.П. депутата	голосування				відсутні
		за	проти	утримався	не голосував	
1	Андрєєв Дмитро Володимирович	+				
2	Базака Іван Степанович	+				
3	Блищик Юрій Миколайович	+				
4	Бобрик Олександр Онуфрійович	+				
5	Бова Анатолій Васильович	+				
6	Будник Юрій Степанович					✓
7	Буравський Сергій Борисович					✓
8	Гапонов Олег Іванович	+				
9	Губеня Ігор Антонович					✓
10	Дацький Ілля Петрович	+				
11	Десятник Микола Євдокимович					✓
12	Діжурко Анатолій Валерійович	+				
13	Іваненко Віталій Корнійович	+				
14	Козярець Юрій Степанович					✓
15	Котович Арсен Павлович	+				
16	Крук Олександр Миколайович	+				
17	Остапенко Анатолій Федорович	+				
18	Ошурко Марія Володимирівна					✓
19	Подерня Володимир Іванович	+				
20	*					
21	Ромась Анатолій Федорович	+				
22	Савонік Володимир Володимирович					✓
23	Тарасюк Аркадій Іванович	+				
24	Федіна Галина Федорівна					✓
25	Християнович Тамара Анатоліївна	+				
26	Ясинська Вікторія Іванівна					✓
27	Селищний голова Ковенько Василь Васильович	+				

Результати голосування:

Голова лічильної комісії
Секретар лічильної комісії
Член лічильної комісії:

Котович А.П.
Андрєєв Д.В.
Ромась А.Ф.