



**ВОЛОДИМИРЕЦЬКА СЕЛИЩНА РАДА
РІВНЕНСЬКОЇ ОБЛАСТІ**
(восьме скликання)

Р І Ш Е Н Н Я

21 квітня 2023 року

№ 1040

Про затвердження технічної документації із землеустрою щодо встановлення меж земельної ділянки в натурі (на місцевості) та передачу земельної ділянки у власність громадянці Жало Людмилі Сергіївні для будівництва і обслуговування житлового будинку, господарських будівель і споруд (присадибна ділянка)

Розглянувши заяву громадянки Жало Людмили Сергіївні від 16.03.2023 року та додані до неї матеріали, керуючись статтями 12, 118, 121, 122, 125, 126, 186, розділом X «Перехідні положення» Земельного кодексу України, Законом України «Про звернення громадян», статтею 26 Закону України «Про місцеве самоврядування в Україні» (зі змінами та доповненнями), враховуючи рекомендації постійної комісії з економічних питань, управління комунальною власністю, житлово-комунального господарства, інвестиційного розвитку, земельних відносин, екології, природокористування та благоустрою, селищна рада,

ВИРІШИЛА:

1. Затвердити технічну документацію із землеустрою щодо встановлення (відновлення) меж земельної ділянки в натурі (на місцевості) громадянці Жало Людмилі Сергіївні для будівництва і обслуговування житлового будинку, господарських будівель і споруд (присадибна ділянка), яка розташована в с. Красносілля, вул. Лісова, 16.
2. Передати громадянці Жало Людмилі Сергіївні безоплатно у власність земельну ділянку загальною площею 0,2500 га (кадастровий номер: 5620885800:01:001:0036) для будівництва і обслуговування житлового будинку, господарських будівель і споруд (присадибна ділянка), яка розташована в с. Красносілля, вул. Лісова, 16.
3. Громадянці Жало Людмилі Сергіївні провести державну реєстрацію права власності на земельну ділянку відповідно до Закону України «Про державну реєстрацію речових прав на нерухоме майно та їх обтяжень».
4. Зобов'язати громадянку Жало Людмилу Сергіївну виконувати обов'язки землевласника відповідно до вимог статті 91 Земельного кодексу України.

5. Контроль за виконанням рішення доручити заступнику селищного голови Арсенію КОТОВИЧУ.

Селищний голова



Василь КОВЕНЬКО

Протокол поіменного голосування
/19 сесія Володимирецької селищної ради VIII скликання/

Про затвердження технічної документації із землеустрою щодо встановлення меж земельної ділянки в натурі (на місцевості) та передачу земельної ділянки у власність громадянці Жало Людмилі Сергіївні для будівництва і обслуговування житлового будинку, господарських будівель і споруд (присадибна ділянка)




Доповідає Віктор ВОЙТОВИЧ - Начальник земельного відділу

Проект рішення № 831

№ п/п	П.І.П. депутата	голосування				відсутні
		за	проти	утримався	не голосував	
1	Андрєєв Дмитро Володимирович	+				
2	Базака Іван Степанович	+				
3	Блищик Юрій Миколайович	+				
4	Бобрик Олександр Онуфрійович	+				
5	Бова Анатолій Васильович	+				
6	Будник Юрій Степанович					✓
7	Буравський Сергій Борисович	+				
8	Гапонов Олег Іванович	+				
9	Губеня Ігор Антонович					✓
10	Дацький Ілля Петрович	+				
11	Десятник Микола Євдокимович					✓
12	Діжурко Анатолій Валерійович	+				
13	Іваненко Віталій Корнійович	+				
14	Козярець Юрій Степанович					✓
15	Котович Арсен Павлович	+				
16	Крук Олександр Миколайович	+				
17	Остапенко Анатолій Федорович	+				
18	Ошурко Марія Володимирівна					✓
19	Подерня Володимир Іванович	+				
20	*					
21	Ромась Анатолій Федорович	+				
22	Савонік Володимир Володимирович					✓
23	Тарасюк Аркадій Іванович	+				
24	Федіна Галина Федорівна					✓
25	Христянович Тамара Анатоліївна	+				
26	Ясинська Вікторія Іванівна					✓
27	Селищний голова Ковенько Василь Васильович	+				

Результати голосування:

Голова лічильної комісії
Секретар лічильної комісії
Член лічильної комісії:

Котович А.П.
Андрєєв Д.В.
Ромась А.Р.